




















KORT OVER NYBORG MARINA

Map of NYBORG MARINA

Karte von NYBORG MARINA

- | | | | | | |
|---|---|---|----|---|---|
| 1 |  | Havnekontor
Harbor master
Hafenmeister | 10 |  | Skraldespande
Litter bins
Abfalleimer |
| 2 |  | Information
Information
Information | 11 |  | Miljøfarligt affald
Hazard waste
Umweltgefährliche Abfälle |
| 3 |  | Servicebygning
Toilet
Toiletten | 12 |  | Spildevand
Wastewater
Abwasser |
| 4 |  | Handicaptollet
Toilet for disabled people
Toilette für Behinderte | 13 |  | Benzin og Diesel
Fuelling station
Benzin und Dieseltank |
| 5 |  | Livredningsudstyr
Life saving equipment
Rettungsausrüstung | 14 |  | Parkeringsplads
Parking Place
Parkplatz |
| 6 |  | Brandslukker
Fire extinguisher
Feuerlöscher | 15 |  | Restaurant
Restaurant
Restaurant |
| 7 |  | Telefon
Telephone
Telefon | 16 |  | Hjertestarter
Defibrillator
Defibrillator |
| 8 |  | Førstehjælpsudstyr
First aid equipment
Einrichtungen für erste Hilfe | 17 |  | Betalingsautomat
Payment machine
Hafengeld-Automat |
| 9 |  | Drikkevand
Drinking water
Trinkwasser | |  | Gratis WiFi hele havnen
Free WiFi
Kostenlos WiFi |